

LEGENDA:

KATASTRÁLNÍ MAPA

ZAMĚŘENÍ

STÁVAJÍCÍ PODZEMNÍ VEDENÍ SĎĚLOVACÍ

STÁVAJÍCÍ PODZEMNÍ VEDENÍ NN

STÁVAJÍCÍ PODZEMNÍ VEDENÍ VO

STÁVAJÍCÍ PLYNOVOD NTL

STÁVAJÍCÍ PLYNOVOD STL

STÁVAJÍCÍ VODOVOD


STÁVAJÍCÍ KANALIZACE JEDNOTNÁ




DLÁŽDĚNÝ CHODNÍK, DLÁŽBA BETONOVÁ ZÁMKOVÁ, BARVA ŠEDÁ, TL. 60 mm



DLÁŽDĚNÁ PLOCHA PRO KONTEJNERY, BARVA ŠEDÁ TL. 60mm



DOSYPÁNÍ TRÁVY



VAROVNÝ PÁS ŠÍŘE 40 cm (CHODNÍK, SJEZD), BETONOVÁ ZÁMKOVÁ DLÁŽBA



S HMATOVOU ÚPRAVOU, BARVA ČERVENÁ, TL. 60 mm

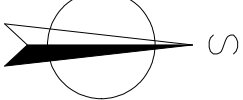


UMĚLÁ VODÍČÍ LINE – ZVÝŠENÝ OBRUBNÍK 6–10 cm



SNÍŽENÝ OBRUBNÍK V MÍSTĚ PRO SEJITÍ VÝŠKY 2cm

**POZOR!**  
**PODZEMNÍ SÍŤ JSOU ZAKRESLENY POUZE ORIENTAČNĚ,**  
**PŘED ZAPOČETÍM ZEMNÍCH PRACÍ JE TŘEBA VŠECHNY SÍŤ VYTÝČIT!**



Vypracoval:	Jana Dominik Suchánek, DiS.	
Technická kontrola:	Jana Procházková Ph.D.	
Zodpovědný projektant:	Jana Dominik Suchánek, DiS.	
Region: PARDUBICKÝ	Okres: ÚSTÍ NAD ORLICÍ	Obec: ÚSTÍ NAD ORLICÍ
Investor: MĚSTO ÚSTÍ NAD ORLICÍ, SYCHROVA 16, ÚSTÍ NAD ORLICÍ, PSČ: 562 24	Džbánov 22, 566 01 Vysoké Mýto IČO: 288 03 736	
Akce:	Stupeň:	DUR + DSP
KONTEJNEROVÁ STÁNÍ NA DUKLE, K.Ú. HYLVÁTÝ	Zak. č.:	440–24–01
	Datum:	01/2024
	Formát:	A4
	Měřítko:	Číslo příl. výkresu:
Obsah:	KOORDINAČNÍ SITUAČNÍ VÝKRES č.5	
	Kóta: m	C.3.5.